



**КОМИТЕТ ИМУЩЕСТВЕННЫХ ОТНОШЕНИЙ  
АДМИНИСТРАЦИИ ПЕРМСКОГО МУНИЦИПАЛЬНОГО РАЙОНА**

**РАСПОРЯЖЕНИЕ**

03.02.2022

№ 289

**Об установлении публичного  
сервитута на часть земельных  
участков**

В соответствии со ст. 23, гл. V.7 Земельного кодекса Российской Федерации, Федеральным законом от 25.10.2001 № 137-ФЗ «О введении в действие Земельного кодекса Российской Федерации», пп. 3.7.5 п. 3.7 разд. 3 Положения о комитете имущественных отношений администрации Пермского муниципального района, утвержденного решением Земского Собрания Пермского муниципального района Пермского края от 22.12.2016 № 178, на основании ходатайства открытого акционерного общества «Межрегиональная распределительная сетевая компания Урала» (ИНН 6671163413, ОГРН 1056604000970) (далее - ОАО «МРСК Урала») от 08.10.2021 № 5:

1. Установить в интересах ОАО «МРСК Урала» публичный сервитут общей площадью 2849 кв.м на часть земельных участков:
  - с кадастровым номером 59:32:1950001:1593, расположенный по адресу: Пермский край, Пермский район, Усть-Качкинское с/п, с. Усть-Качка, ул. Краснознаменная, д 25а;
  - с кадастровым номером 59:32:1950001:4258, расположенный по адресу: Пермский край, Пермский район, Усть-Качкинское с/п, с. Усть-Качка;
  - с кадастровым номером 59:32:1950001:4259, расположенный по адресу: Пермский край, Пермский район, Усть-Качкинское с/п, с. Усть-Качка;
  - с кадастровым номером 59:32:1950001:4260, расположенный по адресу: Пермский край, Пермский район, Усть-Качкинское с/п, с. Усть-Качка;
  - с кадастровым номером 59:32:1950001:4261, расположенный по адресу: Пермский край, Пермский район, Усть-Качкинское с/п, с. Усть-Качка;
  - с кадастровым номером 59:32:1950001:4262, расположенный по адресу: Пермский край, Пермский район, Усть-Качкинское с/п, с. Усть-Качка;
  - с кадастровым номером 59:32:1950001:4284, расположенный по адресу: Пермский край, Пермский район, Усть-Качкинское с/п, с. Усть-Качка, ул. Краснознаменная, д. 25;
  - с кадастровым номером 59:32:1950001:5190, расположенный по адресу: Пермский край, Пермский район, Усть-Качкинское с/п, с. Усть-Качка, ул. Краснознаменная;

- с кадастровым номером 59:32:1950001:1593, расположенный по адресу: Пермский край, Пермский район, Усть-Качкинское с/п, с. Усть-Качка, ул. Краснознаменная, д 25а;
- с кадастровым номером 59:32:1950001:1132, расположенный по адресу: Пермский край, Пермский район, Усть-Качкинское с/п, с. Усть-Качка;
- с кадастровым номером 59:32:1950001:1137, расположенный по адресу: Пермский край, Пермский район, Усть-Качкинское с/п, с. Усть-Качка;
- с кадастровым номером 59:32:1950001:1150, расположенный по адресу: Пермский край, Пермский район, Усть-Качкинское с/п, с. Усть-Качка;
- с кадастровым номером 59:32:1950001:1218, расположенный по адресу: Пермский край, Пермский район, а/д "Пермь-Усть-Качка", км 51+162-км 51+857;
- с кадастровым номером 59:32:1950001:1232, расположенный по адресу: Пермский край, Пермский район, Усть-Качкинское с/п, с. Усть-Качка, ул. Победы;
- с кадастровым номером 59:32:1950001:1233, расположенный по адресу: Пермский край, Пермский район, Усть-Качкинское с/п, с. Усть-Качка, ул. Победы;
- с кадастровым номером 59:32:1950001:1234, расположенный по адресу: Пермский край, Пермский район, Усть-Качкинское с/п, с. Усть-Качка, ул. Победы;
- с кадастровым номером 59:32:1950001:1235, расположенный по адресу: Пермский край, Пермский район, Усть-Качкинское с/п, с. Усть-Качка, ул. Победы;
- с кадастровым номером 59:32:1950001:1236, расположенный по адресу: Пермский край, Пермский район, Усть-Качкинское с/п, с. Усть-Качка, ул. Победы;
- с кадастровым номером 59:32:1950001:3756, расположенный по адресу: Пермский край, Пермский район, Усть-Качкинское с/п, с. Усть-Качка;
- с кадастровым номером 59:32:1950001:3764, расположенный по адресу: Пермский край, Пермский район, Усть-Качкинское с/п, с. Усть-Качка;
- с кадастровым номером 59:32:1950001:415, расположенный по адресу: Пермский край, Пермский район, Усть-Качкинское с/п, с. Усть-Качка;
- с кадастровым номером 59:32:1950001:5168, расположенный по адресу: Пермский край, Пермский район, Усть-Качкинское с/п, с. Усть-Качка.

Цель: Для размещения объекта электросетевого хозяйства «ВЛ-0,4 кВ Ф. 1 от ТП-47271».

Срок: 49 лет.

2. Утвердить границы публичного сервитута земельных участков, указанных в п. 1 настоящего распоряжения, согласно прилагаемой схеме расположения границ публичного сервитута.

3. Срок, в течение которого использование указанных в п. 1 настоящего распоряжения земельных участков в соответствии с их разрешенным использованием будет невозможно или существенно затруднено в связи с осуществлением сервитута – не установлен.

4. Порядок установления зон с особыми условиями использования территорий и содержание ограничений прав на земельные участки в границах таких зон установлен Постановлением Правительства РФ от 24.02.2009 № 160 «О порядке установления охранных зон объектов электросетевого хозяйства и особых условий использования земельных участков, расположенных в границах таких зон».

5. Плата за публичный сервитут не устанавливается в соответствии с ч. 4 ст. 3.6 Федерального закона от 25.10.2001 года № 137-ФЗ «О введении в действие Земельного кодекса Российской Федерации».

6. Комитету имущественных отношений администрации Пермского муниципального района в течение 5 рабочих дней со дня подписания настоящего распоряжения:

6.1. Направить настоящее распоряжение правообладателям земельных участков, указанных в п. 1 распоряжения;

6.2. Направить настоящее распоряжение в Управление Федеральной службы государственной регистрации, кадастра и картографии по Пермскому краю;

6.3. Направить настоящее распоряжение в ОАО «МРСК Урала», а также сведения о лицах, являющихся правообладателями земельных участков, сведения о лицах, подавших заявления об учете их прав (обременений прав) на земельные участки, способах связи с ними, копии документов, подтверждающих права указанных лиц на земельные участки;

6.4. Направить в администрацию Усть-Качкинского сельского поселения настоящее распоряжение для опубликования в порядке, установленном для официального опубликования (обнародования) муниципальных правовых актов уставом поселения.

7. Разместить настоящее распоряжение на сайте Пермского муниципального района [www.permraion.ru](http://www.permraion.ru).

8. Настоящее распоряжение вступает в силу со дня его подписания.

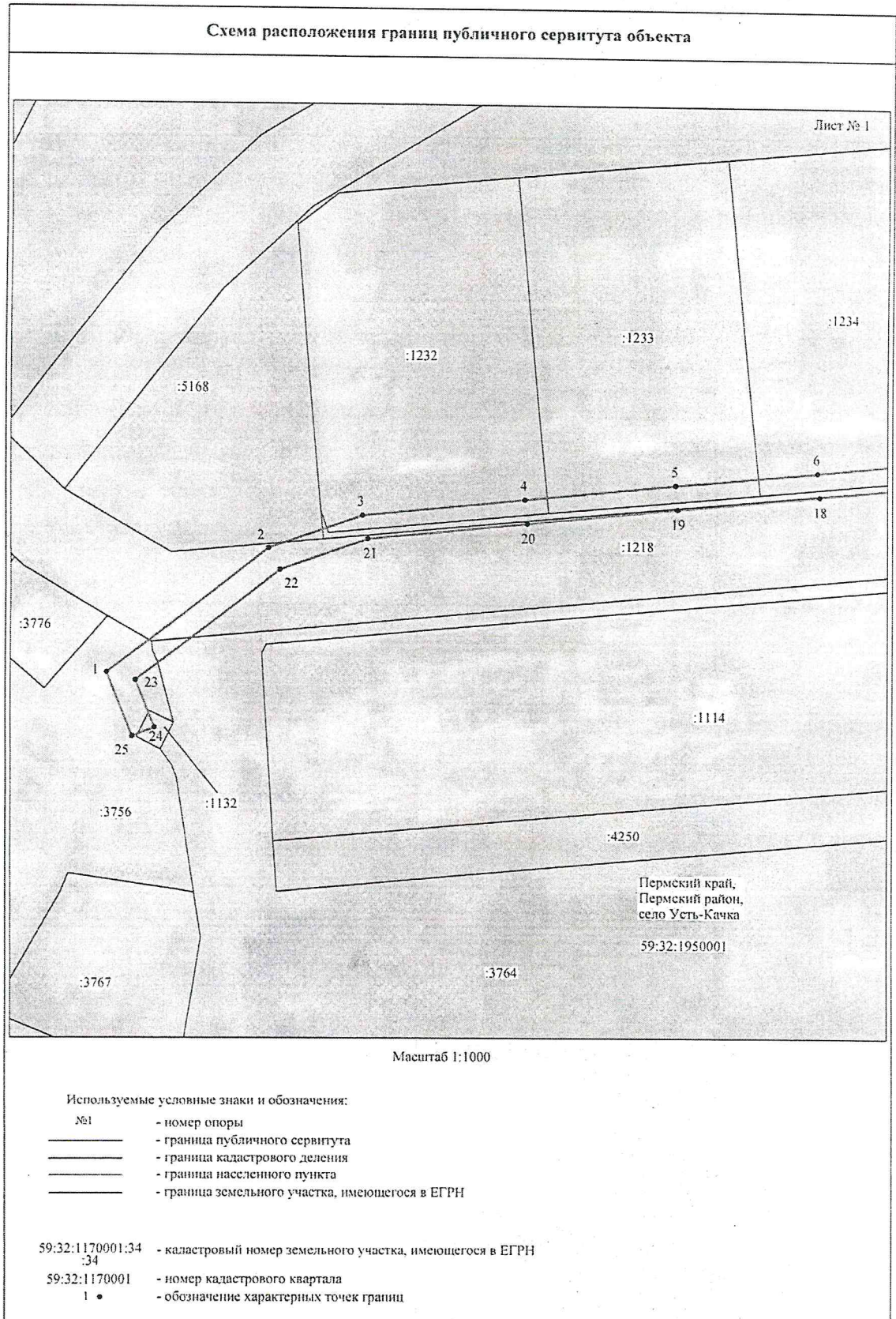
9. Контроль исполнения распоряжения оставляю за собой.

И.о. председателя комитета

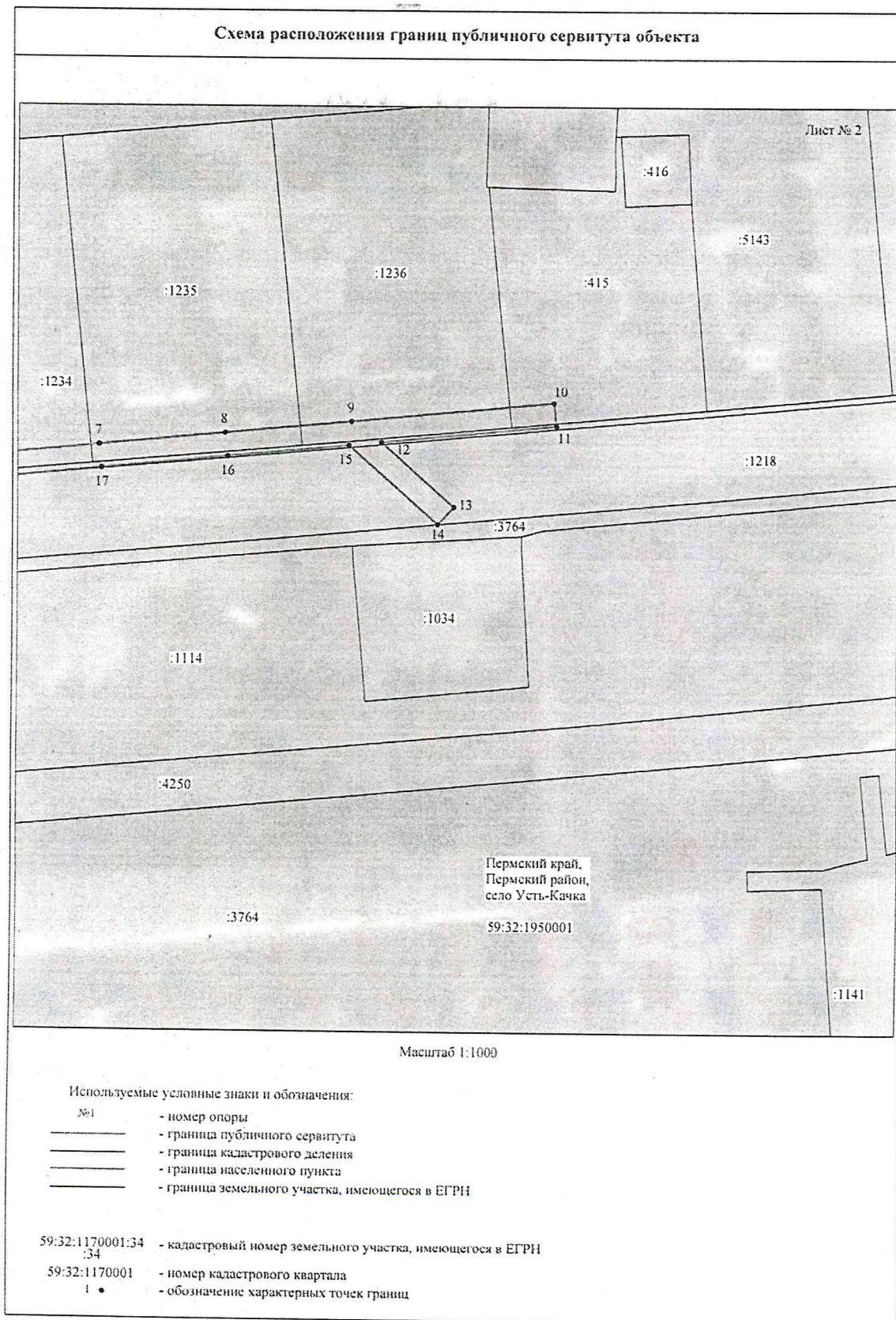


М.В. Королева

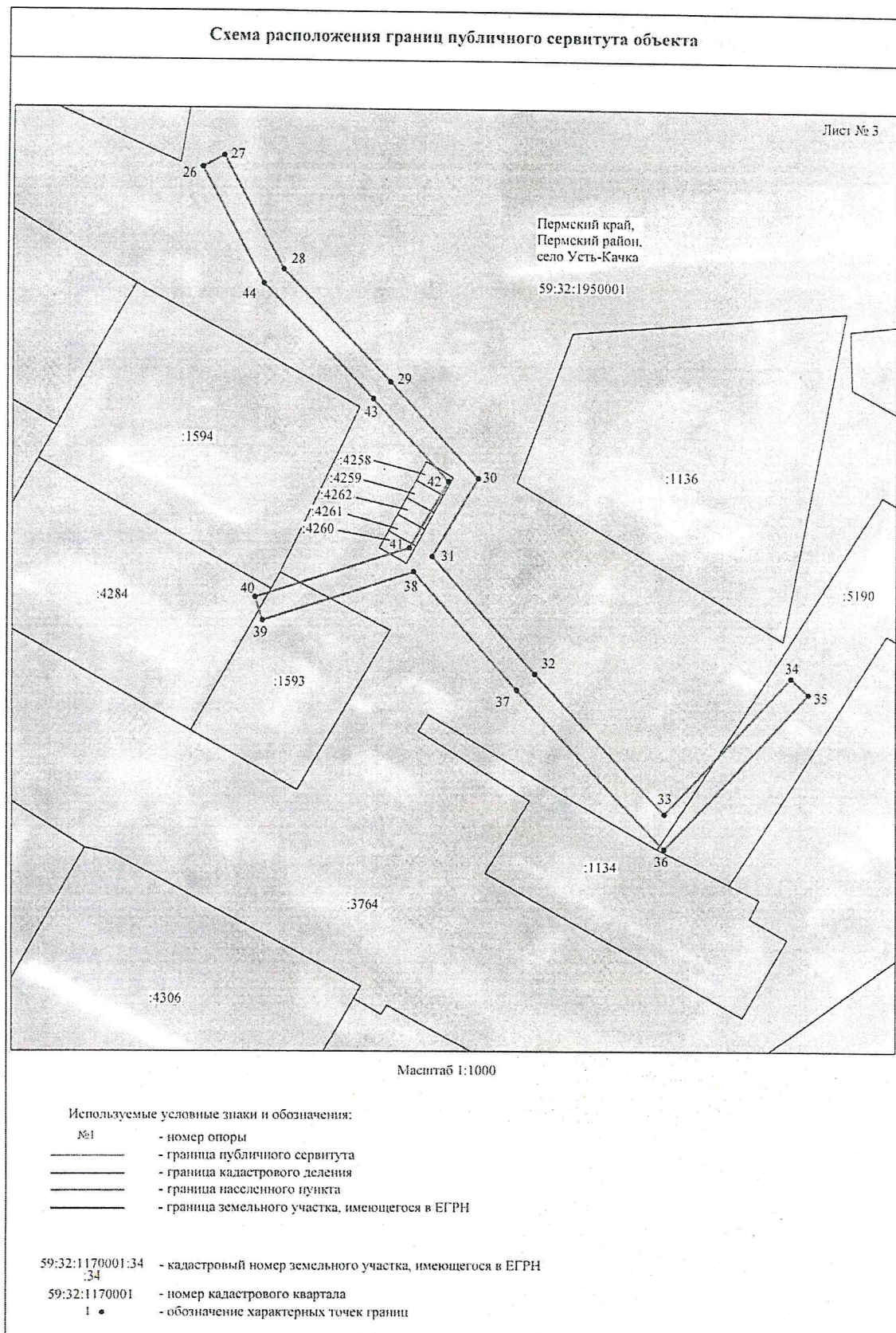
Приложение № 1  
к распоряжению  
комитета имущественных  
отношений администрации  
Пермского муниципального района  
от 03.02.2022 № 289



Приложение № 2  
к распоряжению  
комитета имущественных  
отношений администрации  
Пермского муниципального района  
от 03.02.2022 № 289



Приложение № 3  
к распоряжению  
комитета имущественных  
отношений администрации  
Пермского муниципального района  
от 03.02.2022 № 289



Приложение № 4  
к распоряжению  
комитета имущественных  
отношений администрации  
Пермского муниципального района  
от 03.02.2022 № 289

ОПИСАНИЕ МЕСТОПОЛОЖЕНИЯ ГРАНИЦ

Публичный сервитут для размещения объекта электросетевого хозяйства «ВЛ-0,4КВ Ф.1 от ТП-47271»  
(наименование объекта, местоположение границ которого описано (далее - объект))

Раздел I

Сведения об объекте

Сведения об объекте		
№ п/п	Характеристики объекта	Описание характеристик
1	2	3
1	Местоположение объекта	Пермский край, Пермский район, село Усть-Качка
2	Площадь объекта +/- величина погрешности определения площади (P +/- Дельта P)	2849 кв.м ± 11 кв.м
3	Иные характеристики объекта	Публичный сервитут для размещения объекта электросетевого хозяйства «ВЛ-0,4КВ Ф.1 от ТП-47271» на срок 49 лет

Приложение № 5  
к распоряжению  
комитета имущественных  
отношений администрации  
Пермского муниципального района  
от 03.02.2022 № 289

Раздел 2

Сведения о местоположении границ объекта					
1. Система координат <u>МСК-59, зона 2</u>					
2. Сведения о характерных точках границ объекта					
Обозначение характерных точек границ	Координаты, м		Метод определения координат характерной точки	Средняя квадратическая погрешность положения характерной точки (М), м	Описание обозначения точки на местности (при наличии)
	X	Y			
1	2	3	4	5	6
Зона 1(1)	-	-	-	-	-
1	517308.19	2198373.33	Метод спутниковых геодезических измерений (определений)	0.10	-
2	517334.22	2198406.88	Метод спутниковых геодезических измерений (определений)	0.10	-
3	517341.07	2198426.52	Метод спутниковых геодезических измерений (определений)	0.10	-
4	517344.46	2198460.56	Метод спутниковых геодезических измерений (определений)	0.10	-
5	517347.63	2198491.57	Метод спутниковых геодезических измерений (определений)	0.10	-
6	517350.44	2198521.19	Метод спутниковых геодезических измерений (определений)	0.10	-
7	517353.78	2198553.08	Метод спутниковых геодезических измерений (определений)	0.10	-
8	517356.41	2198578.92	Метод спутниковых геодезических измерений (определений)	0.10	-
9	517358.93	2198605.09	Метод спутниковых геодезических измерений (определений)	0.10	-
10	517363.05	2198647.36	Метод спутниковых геодезических измерений (определений)	0.10	-
11	517358.08	2198647.85	Метод спутниковых геодезических измерений (определений)	0.10	-
12	517354.51	2198611.29	Метод спутниковых геодезических измерений (определений)	0.10	-
13	517340.84	2198626.46	Метод спутниковых геодезических измерений (определений)	0.10	-
14	517337.11	2198623.12	Метод спутниковых геодезических измерений (определений)	0.10	-
15	517353.84	2198604.54	Метод спутниковых геодезических измерений (определений)	0.10	-
16	517351.43	2198579.42	Метод спутниковых геодезических измерений (определений)	0.10	-
17	517348.82	2198553.58	Метод спутниковых геодезических измерений (определений)	0.10	-
18	517345.46	2198521.69	Метод спутниковых геодезических измерений (определений)	0.10	-
19	517342.65	2198492.06	Метод спутниковых геодезических измерений (определений)	0.10	-
20	517339.49	2198461.06	Метод спутниковых геодезических измерений (определений)	0.10	-
21	517336.15	2198427.62	Метод спутниковых геодезических измерений (определений)	0.10	-
22	517329.77	2198409.29	Метод спутниковых геодезических измерений (определений)	0.10	-
23	517306.54	2198379.35	Метод спутниковых геодезических измерений (определений)	0.10	-
24	517296.59	2198383.29	Метод спутниковых геодезических измерений (определений)	0.10	-
25	517294.75	2198378.64	Метод спутниковых геодезических измерений (определений)	0.10	-



Приложение № 6  
к распоряжению  
комитета имущественных  
отношений администрации  
Пермского муниципального района  
от 03.02.2022 № 289

1	517308.19	2198373.33	Метод спутниковых геодезических измерений (определений)	0.10	-
Зона 1(2)	-	-	-	-	-
26	517218.91	2198392.26	Метод спутниковых геодезических измерений (определений)	0.10	-
27	517221.28	2198396.66	Метод спутниковых геодезических измерений (определений)	0.10	-
28	517198.18	2198409.09	Метод спутниковых геодезических измерений (определений)	0.10	-
29	517174.98	2198431.40	Метод спутниковых геодезических измерений (определений)	0.10	-
30	517155.41	2198449.72	Метод спутниковых геодезических измерений (определений)	0.10	-
31	517139.20	2198440.15	Метод спутниковых геодезических измерений (определений)	0.10	-
32	517115.03	2198461.55	Метод спутниковых геодезических измерений (определений)	0.10	-
33	517085.98	2198488.06	Метод спутниковых геодезических измерений (определений)	0.10	-
34	517114.40	2198514.08	Метод спутниковых геодезических измерений (определений)	0.10	-
35	517111.02	2198517.77	Метод спутниковых геодезических измерений (определений)	0.10	-
36	517078.58	2198488.04	Метод спутниковых геодезических измерений (определений)	0.10	-
37	517111.68	2198457.83	Метод спутниковых геодезических измерений (определений)	0.10	-
38	517136.04	2198436.29	Метод спутниковых геодезических измерений (определений)	0.10	-
39	517125.95	2198404.90	Метод спутниковых геодезических измерений (определений)	0.10	-
40	517130.71	2198403.37	Метод спутниковых геодезических измерений (определений)	0.10	-
41	517141.00	2198435.40	Метод спутниковых геодезических измерений (определений)	0.10	-
42	517154.73	2198443.51	Метод спутниковых геодезических измерений (определений)	0.10	-
43	517171.54	2198427.77	Метод спутниковых геодезических измерений (определений)	0.10	-
44	517195.21	2198405.01	Метод спутниковых геодезических измерений (определений)	0.10	-
26	517218.91	2198392.26	Метод спутниковых геодезических измерений (определений)	0.10	-
3. Сведения о характерных точках части (частей) границы объекта					
Обозначение характерных точек части границы	Координаты, м		Метод определения координат характерной точки	Средняя квадратическая погрешность положения характерной точки (M <sub>п</sub> ), м	Описание обозначения точки на местности (при наличии)
	X	Y			
1	2	3	4	5	6
-	-	-	-	-	-

